



**Décima Sexta Sesión del día 26 de octubre y en continuación de la sesión de fecha 22 de octubre del 2010, a las 12:00hrs**

En sesión celebrada por esta Comisión de Hacienda, Patrimonio y Cuenta Pública, en la sala de juntas de la Tesorería Municipal ubicada en el interior del edificio del Banco de México, siendo las 12:00 horas (Doce horas) del día 26 (veintiséis) de octubre de 2010 (dos mil diez) y reanudando la sesión del día 22 (veintidós) del mes de octubre del 2010 (dos mil diez), con la presencia de la mayoría de los integrantes de la Comisión y con la ausencia de la C.P. Luz Natalia Virgil Orona, Segunda Sindica y vocal de la Comisión y de la Lic. Margarita del Rio G., Décima Regidora y Secretaria de la Comisión y en apego a lo establecido por las disposiciones contenidas en el artículo 112 y 102 fracción V, numeral 8, del Código Municipal para los municipios del Estado de Coahuila de Zaragoza, así como el artículo 114 del Reglamento Interior del R. Ayuntamiento de Torreón, Coahuila, vigente en este municipio, y dentro de los asuntos generales se llego al siguiente acuerdo que por el presente se emite Dictamen, en los siguientes términos:

**ANTECEDENTE**

Se analice, Discuta y en su caso se apruebe el Proyecto de Tablas de Valores Catastrales y Construcción para el Municipio de Torreón para el ejercicio fiscal 2011.

**CONSIDERANDO**

Que la Comisión de Hacienda, Patrimonio y Cuenta Pública, se encuentra facultada para formular, vigilar y revisar los ramos de la administración pública municipal y leyes fiscales, así como su exacta aplicación, y después de analizar arduamente el Proyecto de Tablas de Valores Catastrales y Construcción para el Municipio de Torreón para el ejercicio fiscal 2011, resolvió lo siguiente.

**DICTAMEN**

Una vez analizada y discutida por parte de los miembros de esta Comisión, se aprueba por Unanimidad de 3 votos a favor de los presentes el Proyecto de Tablas de Valores Catastrales y Construcción para el Municipio de Torreón para el ejercicio fiscal 2011, en la forma y términos establecidos en el **"Anexo 1, Proyecto de Tablas de Valores Catastrales y Construcción para el Municipio de Torreón para el ejercicio fiscal 2011"** que se adjunta al presente dictamen como parte integrante del mismo, lo anterior con fundamento con el artículo 112 y 102 fracción V, numeral 8, del Código Municipal para los municipios del Estado de Coahuila de Zaragoza, así como



*[Handwritten signatures and initials]*



DICTAMEN DE LA COMISIÓN DE HACIENDA,  
PATRIMONIO Y CUENTA PÚBLICA  
R. AYUNTAMIENTO DE TORREÓN, COAH. 2010-2013



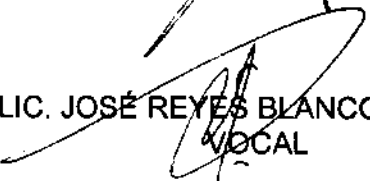



el artículo 114 del Reglamento Interior del R. Ayuntamiento de Torreón, Coahuila, vigente en este municipio.

Túrnese el presente Dictamen a la Secretaria del R. Ayuntamiento para la inclusión en el orden del día de la próxima sesión de cabildo, para análisis, discusión y en su caso aprobación del R. Ayuntamiento de Torreón.

**ATENTAMENTE**

Torreón, Coahuila, a 26 de octubre del 2010

 <p>ING. RODRIGO FUENTES ÁVILA PRESIDENTE</p>	 <p>LIC. LUCRECIA MARTÍNEZ DAMM VOCAL</p>
 <p>LIC. JOSÉ REYES BLANCO GUERRA VOCAL</p>	



**JUNTA CATASTRAL  
MUNICIPAL VALORES DE  
USO DE SUELO Y  
CONSTRUCCIÓN PARA EL  
EJERCICIO FISCAL 2011**



**TORREÓN**  
gentetrabajando





ACTA FINAL DE ACUERDOS TOMADOS POR LA JUNTA CATASTRAL MUNICIPAL EN LOS  
QUE RESPECTA A LOS VALORES DE USO DE SUELO Y CONSTRUCCION PARA EL  
EJERCICIO FISCAL 2011

En la Ciudad de Torreón, Coahuila, siendo las diecisiete horas del día veintiuno de Septiembre de año dos mil diez, siendo esta la sexta y ultima sesión de la Junta Catastral Municipal, y al encontrarse integrada de conformidad con los artículos 23, 24, 27, 28, 29, 30, 31, 37 y demás relativo de la Ley General del Catastro y la Información Territorial para el Estado de Coahuila de Zaragoza, una vez que ya fue presentada y discutida por los H. Miembros que integran esta Junta Catastral Municipal, se aprueba por mayoría las Tablas de Valores de Uso de Suelo y Construcción para el ejercicio fiscal del año dos mil once en los siguientes términos:

**I.- TABLA DE VALORES DE COLONIAS, FRACCIONAMINETOS Y EJIDOS.**

- a).- Se aprueba por mayoría el 0% de aumento a los Valores de Uso de Suelo, tal y como lo disponen las tablas anexas al presente.
- b).- Se aprueba por mayoría el 4.8% de aumento a los Valores de Uso de Suelo, tal y como lo disponen las tablas anexas al presente.
- c).- Se aprueba por mayoría el ajuste a los Valores de Uso de Suelo de conformidad con el artículo 28 de la Ley General del Catastro y la Información Territorial para el Estado de Coahuila de Zaragoza, tal y como lo disponen las tablas anexas al presente.

**II.- TABLA DE VALORES DE VIALIDADES.**

Se aprueba por mayoría el 4.8% de aumento a los Valores de Uso de Suelo de las Vialidades, tal y como lo disponen las tablas anexas al presente.

**III.- TABLA DE VALORES DE CONSTRUCCION.**

Se aprueba por mayoría el 4.8% de aumento a los Valores de Construcción, tal y como lo disponen las tablas anexas al presente.





**IV.- TABLA DE VALORES DE USO AGRICOLA.**

Se aprueba por mayoría el 4.8% de aumento a los Valores de Uso de Suelo Agrícola, tal y como lo disponen las tablas anexas al presente.

Notifíquese el presente acuerdo, a la Secretaria del Ayuntamiento y al Instituto Coahuilense del Catastro y la Información Territorial, a fin de que de cumplimiento a lo dispuesto por lo artículos 30, 31 y 33 de la Ley General del Catastro y la Información Territorial para el Estado de Coahuila de Zaragoza.

Lic. Eduardo Olmos Castro.  
Presidente Municipal del R. Ayuntamiento de Torreón, Coahuila  
**Presidente de la Junta Catastral Municipal.**

Lic. Miguel Felipe Mery Ayup.  
Secretario del R. Ayuntamiento de Torreón, Coahuila  
**Suplente del Presidente de la Junta Catastral Municipal.**

Lic. Pablo Chavez Rossique.  
Tesorero Municipal del R. Ayuntamiento de Torreón, Coahuila.  
**Secretario de la Junta Catastral Municipal.**

Lic. José Manuel Gutiérrez Saucedo.  
Director de Ingresos del R. Ayuntamiento de Torreón, Coahuila.  
**Suplente del Secretario de la Junta Catastral Municipal.**





Lic. Roberto Flores Zamudio.  
Jefe de la Unidad Catastral Municipal.  
**Vocal de la Junta Catastral Municipal.**

Lic. Manlio Fabio Gómez Uranga.  
Delegado Regional Instituto Coahuilense del Catastro y la Información Territorial.  
**Vocal de la Junta Catastral Municipal.**

G. P. Sergio Andrés Molina Aguilera.  
Representante de la Cámara de la Propiedad Urbana de Torreón A.C.  
**Vocal de la Junta Catastral Municipal.**

Ing. Juan Carlos Noya Gómez.  
Presidente del Colegio de Valuadores de la Laguna.  
**Vocal de la Junta Catastral Municipal.**

Lic. José Florentino Ayala Menchaca.  
Gerente de la Cámara de la Propiedad Agrícola y Ganadera de Torreón.  
**Vocal de la Junta Catastral Municipal.**



# TABLA DE VALORES DE VIALIDADES DEL MUNICIPIO DE TORREÓN COAHUILA PARA EL EJERCICIO FISCAL 2011



NO.	CLAVE	VIALIDAD	DE	A	VALOR 2011
1	199	ANTIGUA CARRETERA A SAN PEDRO	PERIFERICO RAUL LOPEZ SANCHEZ	EJIDO ANA	166
2	261	ANTIGUA CARRETERA A SAN PEDRO	EJIDO ANA	AUTOPISTA TORREON SAN PEDRO	110
3	275	AUTOPISTA TORREON - SAN PEDRO	POBLADO LA CONCHA	EJIDO ALBIA	146
4	524	AUTOPISTA TORREON - SAN PEDRO	BOULEVARD INDEPENDENCIA	BOULEVARD CENTENARIO	411
5	525	AUTOPISTA TORREON - SAN PEDRO	BOULEVARD CENTENARIO	POBLADO LA CONCHA	235
6	530	AVENIDA 6 DE OCTUBRE	BOULEVARD INDEPENDENCIA	CALZADA CUAUHEMOC	735
7	531	AVENIDA 6 DE OCTUBRE	CALZADA CUAUHEMOC	CALZADA DIAGONAL AGUILA NACIONAL	591
8	550	AVENIDA ARTES GRAFICAS	BOULEVARD INDEPENDENCIA	CALZADA CUAUHEMOC	591
9	551	AVENIDA ARTES GRAFICAS	CALZADA CUAUHEMOC	CALZADA DIAGONAL AGUILA NACIONAL	541
10	420	AVENIDA BENITO JUAREZ	AVENIDA MIGUEL HIDALGO Y COSTILLA	CALLE CINCO DE MAYO	1647
11	421	AVENIDA BENITO JUAREZ	CALLE CINCO DE MAYO	CALLE MANUEL ACUÑA	3138
12	422	AVENIDA BENITO JUAREZ	CALLE MANUEL ACUÑA	CALLE BLANCO	2721
13	423	AVENIDA BENITO JUAREZ	CALLE BLANCO	CALLE ANACLETO FALCON	1824
14	424	AVENIDA BENITO JUAREZ	CALLE ANACLETO FALCON	CALLE GALEANA	2267
15	425	AVENIDA BENITO JUAREZ	CALLE GALEANA	CALLE JAVIER MINA	2103
16	426	AVENIDA BENITO JUAREZ	CALLE JAVIER MINA	CALLE IGNACIO COMONFORT	1824
17	427	AVENIDA BENITO JUAREZ	CALLE IGNACIO COMONFORT	CALLE NIÑOS HEROES	1371
18	428	AVENIDA BENITO JUAREZ	CALLE NIÑOS HEROES	CALZADA CUAUHEMOC	1259
19	429	AVENIDA BENITO JUAREZ	CALZADA CUAUHEMOC	BOULEVARD DIAGONAL REFORMA	1682
20	430	AVENIDA BENITO JUAREZ	BOULEVARD DIAGONAL REFORMA	CALZADA SALTILLO 400 (CALLE 40)	1307
21	458	AVENIDA BENITO JUAREZ	PERIFERICO RAUL LOPEZ SANCHEZ	VALLE DEL NAZAS	428
22	594	AVENIDA BENITO JUAREZ	CALZADA SALTILLO 400 (CALLE 40)	PERIFERICO RAUL LOPEZ SANCHEZ	916
23	877	AVENIDA EL SIGLO DE TORREON (CALL	BOULEVARD REVOLUCION	CALZADA DIAGONAL AGUILA NACIONAL	964
24	592	AVENIDA GARCIA CARRILLO	CALLE MARIANO LOPEZ ORTIZ (CALLE	CALZADA CUAUHEMOC	591
25	590	AVENIDA GOMEZ FARIAS	BOULEVARD INDEPENDENCIA	CALZADA DIAGONAL AGUILA NACIONAL	591
26	520	AVENIDA GUADALUPE VICTORIA	BOULEVARD INDEPENDENCIA	CALZADA CUAUHEMOC	738
27	521	AVENIDA GUADALUPE VICTORIA	CALZADA CUAUHEMOC	CALZADA DIAGONAL AGUILA NACIONAL	591
28	450	AVENIDA IGNACIO ALLENDE	CALLE TORREON VIEJO	CALLE RAMOS ARIZPE	1012
29	451	AVENIDA IGNACIO ALLENDE	CALLE RAMOS ARIZPE	CALLE IGNACIO COMONFORT	1359
30	454	AVENIDA IGNACIO ALLENDE	CALLE IGNACIO COMONFORT	CALLE EUGENIO AGUIRRE BENAVIDES	1093
31	455	AVENIDA IGNACIO ALLENDE	CALLE EUGENIO AGUIRRE BENAVIDES	CALZADA CUAUHEMOC	885
32	456	AVENIDA IGNACIO ALLENDE	CALLE JUAN PABLOS (CALLE 16)	CALZADA DIAGONAL AGUILA NACIONAL	738
33	591	AVENIDA IGNACIO COMONFORT	CALLE MARIANO LOPEZ ORTIZ (CALLE	CALLE MARTIRES DE RIO BLANCO	591
34	431	AVENIDA JOSE MA. MORELOS Y PAVON	CALLE TORREON VIEJO	CALLE MELCHOR MUZQUIZ	1813
35	432	AVENIDA JOSE MA. MORELOS Y PAVON	CALLE MELCHOR MUZQUIZ	CALLE VICTORIANO CEPEDA	2807
36	433	AVENIDA JOSE MA. MORELOS Y PAVON	CALLE VICTORIANO CEPEDA	CALLE GALEANA	2078

# TABLA DE VALORES DE VIALIDADES DEL MUNICIPIO DE TORREÓN COAHUILA PARA EL EJERCICIO FISCAL 2011



37	436	AVENIDA JOSE MA. MORELOS Y PAVON	CALLE GALEANA	CALLE GONZALEZ ORTEGA	1768
38	437	AVENIDA JOSE MA. MORELOS Y PAVON	CALLE DONATO GUERRA	CALZADA CUAUHEMOC	1177
39	438	AVENIDA JOSE MA. MORELOS Y PAVON	CALLE JUAN PABLOS (CALLE 16)	CALZADA DIAGONAL AGUILA NACIONAL	885
40	500	AVENIDA JUAN ALDAMA	CALZADA CRISTOBAL COLON	CALLE GONZALEZ ORTEGA	885
41	501	AVENIDA JUAN ALDAMA	CALLE GONZALEZ ORTEGA	MARTIRES DE RIO BLANCO (CALLE 14)	738
42	502	AVENIDA JUAN ALDAMA	MARTIRES DE RIO BLANCO (CALLE 14)	DIAGONAL REFORMA	591
43	503	AVENIDA JUAN ALDAMA	CALZADA SALTILLO 400 (CALLE 40)	CALZADA RAMÓN MÉNDEZ	607
44	560	AVENIDA JUAN ALVAREZ	BOULEVARD INDEPENDENCIA	CALZADA CUAUHEMOC	587
45	561	AVENIDA JUAN ALVAREZ	CALZADA CUAUHEMOC	CALZADA DIAGONAL AGUILA NACIONAL	541
46	493	AVENIDA LA CORREGIDORA	BOULEVARD INDEPENDENCIA	CALLE GREGORIO A. GARCIA	886
47	495	AVENIDA LA CORREGIDORA	CALLE GREGORIO A. GARCIA	CALZADA DIAGONAL AGUILA NACIONAL	737
48	876	AVENIDA LA OPINION (CALLE 21)	BOULEVARD REVOLUCION	CALZADA DIAGONAL AGUILA NACIONAL	964
49	580	AVENIDA LERDO DE TEJADA	BOULEVARD INDEPENDENCIA	CALZADA CUAUHEMOC	590
50	581	AVENIDA LERDO DE TEJADA	CALZADA CUAUHEMOC	CALZADA DIAGONAL AGUILA NACIONAL	541
51	3044	AVENIDA MANUEL GOMEZ MORIN	CALZ. SALTILLO 400	BLVD. RODRIGUEZ TRIANA	1009
52	3045	AVENIDA MANUEL GOMEZ MORIN	BLVD. RODRIGUEZ TRIANA	CARRETERA A MIELERAS	626
53	460	AVENIDA MARIANO ABASOLO	CALLE MANUEL ACUÑA	CALLE BLANCO	1071
54	461	AVENIDA MARIANO ABASOLO	CALLE BLANCO	CALLE IGNACIO COMONFORT	1058
55	463	AVENIDA MARIANO ABASOLO	CALLE IGNACIO COMONFORT	CALZADA CUAUHEMOC	886
56	464	AVENIDA MARIANO ABASOLO	CALLE JUAN PABLOS (CALLE 16)	CALLE HEROICO COLEGIO MILITAR (CAL	737
57	465	AVENIDA MARIANO ABASOLO	CALLE HEROICO COLEGIO MILITAR (CA	CALLE 38	676
58	570	AVENIDA MARIANO ARISTA	BOULEVARD INDEPENDENCIA	CALZADA CUAUHEMOC	590
59	571	AVENIDA MARIANO ARISTA	CALZADA CUAUHEMOC	CALZADA DIAGONAL AGUILA NACIONAL	541
60	480	AVENIDA MARIANO ESCOBEDO	BOULEVARD INDEPENDENCIA	CALZADA CRISTOBAL COLON	1033
61	481	AVENIDA MARIANO ESCOBEDO	CALZADA CRISTOBAL COLON	CALZADA CUAUHEMOC	1092
62	482	AVENIDA MARIANO ESCOBEDO	CALLE JUAN PABLOS (CALLE 16)	CALZADA DIAGONAL AGUILA NACIONAL	737
63	483	AVENIDA MARIANO ESCOBEDO	CALLE 37	CALZADA RAMÓN MÉNDEZ	607
64	440	AVENIDA MARIANO MATAMOROS	CALLE TORREON VIEJO	CALLE MELCHOR MUZQUIZ	988
65	441	AVENIDA MARIANO MATAMOROS	CALLE MELCHOR MUZQUIZ	CALLE ZARAGOZA	1531
66	442	AVENIDA MARIANO MATAMOROS	CALLE ZARAGOZA	CALLE MANUEL ACUÑA	1456
67	443	AVENIDA MARIANO MATAMOROS	CALLE MANUEL ACUÑA	CALZADA COLON	1449
68	444	AVENIDA MARIANO MATAMOROS	CALZADA COLON	CALLE GONZALEZ ORTEGA	1376
69	445	AVENIDA MARIANO MATAMOROS	CALLE DONATO GUERRA	CALLE EUGENIO AGUIRRE BENAVIDES	1178
70	446	AVENIDA MARIANO MATAMOROS	CALLE EUGENIO AGUIRRE BENAVIDES	CALZADA CUAUHEMOC	1033
71	448	AVENIDA MARIANO MATAMOROS	CALLE 38	CALZADA SALTILLO 400 (CALLE 40)	607
72	906	AVENIDA MARIANO MATAMOROS	CALLE JUAN PABLOS (CALLE 16)	CALZADA DIAGONAL AGUILA NACIONAL	1101
73	470	AVENIDA MELCHOR OCAMPO	BOULEVARD INDEPENDENCIA	CALLE GALEANA	819



# TABLA DE VALORES DE VIALIDADES DEL MUNICIPIO DE TORREÓN COAHUILA PARA EL EJERCICIO FISCAL 2011



74	471	AVENIDA MELCHOR OCAMPO	CALLE GALEANA	CALZADA CUAUHEMOC	1033
75	472	AVENIDA MELCHOR OCAMPO	CALLE JUAN PABLOS (CALLE 16)	CALZADA DIAGONAL AGUILA NACIONAL	737
76	473	AVENIDA MELCHOR OCAMPO	CALZADA SALTILLO 400	CALZADA RAMÓN MÉNDEZ	607
77	410	AVENIDA MIGUEL HIDALGO Y COSTILLA	CALLE TORREON VIEJO	CALLE MELCHOR MUZQUIZ	1647
78	411	AVENIDA MIGUEL HIDALGO Y COSTILLA	CALLE MELCHOR MUZQUIZ	CALLE MANUEL ACUÑA	3294
79	412	AVENIDA MIGUEL HIDALGO Y COSTILLA	CALLE MANUEL ACUÑA	CALLE ANACLETO FALCON	2823
80	413	AVENIDA MIGUEL HIDALGO Y COSTILLA	CALLE ANACLETO FALCON	CALLE LEONA VICARIO	2353
81	414	AVENIDA MIGUEL HIDALGO Y COSTILLA	CALLE LEONA VICARIO	CALZADA CRISTOBAL COLON	2243
82	416	AVENIDA MIGUEL HIDALGO Y COSTILLA	CALZADA CRISTOBAL COLON	CALLE IGNACIO COMONFORT	1684
83	417	AVENIDA MIGUEL HIDALGO Y COSTILLA	CALLE IGNACIO COMONFORT	CALZADA CUAUHEMOC	1404
84	418	AVENIDA MIGUEL HIDALGO Y COSTILLA	CALZADA CUAUHEMOC	CALLE JUAN PABLOS (CALLE 16)	1120
85	419	AVENIDA MIGUEL HIDALGO Y COSTILLA	CALLE JUAN PABLOS (CALLE 16)	BOULEVARD DIAGONAL REFORMA	983
86	490	AVENIDA NICOLAS BRAVO	CALLE GALEANA	CALZADA CRISTOBAL COLON	1033
87	491	AVENIDA NICOLAS BRAVO	CALZADA CRISTOBAL COLON	CALZADA DIAGONAL AGUILA NACIONAL	886
88	492	AVENIDA NICOLAS BRAVO	CALZADA SALTILLO 400 (CALLE 40)	CALZADA RAMÓN MÉNDEZ	607
89	400	AVENIDA PRESIDENTE CARRANZA	CALLE ANDRES S. VIESCA	CALLE MELCHOR MUZQUIZ	1882
90	401	AVENIDA PRESIDENTE CARRANZA	CALLE MELCHOR MUZQUIZ	CALLE JUAN ANTONIO DE LA FUENTE	2353
91	402	AVENIDA PRESIDENTE CARRANZA	CALLE JUAN ANTONIO DE LA FUENTE	CALLE VALDEZ CARRILLO	2183
92	403	AVENIDA PRESIDENTE CARRANZA	CALLE VALDEZ CARRILLO	CALLE MIGUEL BLANCO	1777
93	404	AVENIDA PRESIDENTE CARRANZA	CALLE MIGUEL BLANCO	CALLE JERONIMO TREVIÑO	1559
94	405	AVENIDA PRESIDENTE CARRANZA	CALLE JERONIMO TREVIÑO	CALZADA CRISTOBAL COLON	1156
95	406	AVENIDA PRESIDENTE CARRANZA	CALZADA CRISTOBAL COLON	CALLE GARCIA CARRILLO	1033
96	407	AVENIDA PRESIDENTE CARRANZA	CALLE GARCIA CARRILLO	CALLE JUAN PABLOS (CALLE 16)	886
97	409	AVENIDA PRESIDENTE CARRANZA	CALLE JUAN PABLOS (CALLE 16)	CALZADA SALTILLO 400 (CALLE 40)	737
98	982	AVENIDA UNIVERSIDAD	BOULEVARD RODRIGUEZ TRIANA	CARRETERA TORREON - MIELERAS	550
99	3087	AVENIDA UNIVERSIDAD (ORIENTE)	BOULEVARD TORREON - MATAMOROS	CALZADA JUAN AGUSTIN DE ESPINOZA	493
100	510	AVENIDA VICENTE GUERRERO	BOULEVARD INDEPENDENCIA	CALLE FRANCISCO I. MADERO	737
101	511	AVENIDA VICENTE GUERRERO	CALLE FRANCISCO I. MADERO	CALZADA DIAGONAL AGUILA NACIONAL	590
102	512	AVENIDA VICENTE GUERRERO	CALZADA DIAGONAL AGUILA NACIONAL	CALLE GREGORIO A. GARCIA	541
103	513	AVENIDA VICENTE GUERRERO	CALZADA SALTILLO 400 (CALLE 40)	CALZADA RAMÓN MÉNDEZ	607
104	3088	AVENIDA VILLAS UNIVERSIDAD	AVENIDA LICENCIATURA	CALLE PIRITA	493
105	540	AVENIDA ZACATECAS	BOULEVARD INDEPENDENCIA	CALZADA CUAUHEMOC	737
106	541	AVENIDA ZACATECAS	CALZADA CUAUHEMOC	CALZADA DIAGONAL AGUILA NACIONAL	590
107	284	BOULEVARD CENTENARIO	RIO	TORREÓN-SAN PEDRO	449
108	310	BOULEVARD CONSTITUCION	CALLE MELCHOR MUZQUIZ	CALLE MANUEL ACUÑA	1238
109	311	BOULEVARD CONSTITUCION	CALLE MANUEL ACUÑA	CALLE LEONA VICARIO	1581
110	312	BOULEVARD CONSTITUCION	CALLE LEONA VICARIO	CALZADA CRISTOBAL COLON	1857

# TABLA DE VALORES DE VIALIDADES DEL MUNICIPIO DE TORREÓN COAHUILA PARA EL EJERCICIO FISCAL 2011



111	313	BOULEVARD CONSTITUCION	CALZADA CRISTOBAL COLON	CALLE FELICIANO COBIAN	2203
112	314	BOULEVARD CONSTITUCION	CALLE FELICIANO COBIAN	CALZADA SALVADOR CREEL	1927
113	315	BOULEVARD CONSTITUCION	CALZADA SALVADOR CREEL	CALZADA ABASTOS	1333
114	320	BOULEVARD DIAGONAL REFORMA	CALZADA CUAUHEMOC	BOULEVARD REVOLUCION	1772
115	618	BOULEVARD EL TAJITO	BOULEVARD CONSTITUCION	PERIFERICO RAUL LOPEZ SANCHEZ	798
116	306	BOULEVARD INDEPENDENCIA	CALZ. ABASTOS	AUTOPISTA TORREON SAN PEDRO (NUEVA)	2353
117	300	BOULEVARD INDEPENDENCIA	CALLE MELCHOR MUZQUIZ	CALLE SANTIAGO RODRIGUEZ	1651
118	301	BOULEVARD INDEPENDENCIA	CALLE SANTIAGO RODRIGUEZ	CALLE ILDEFONSO FUENTES	2062
119	302	BOULEVARD INDEPENDENCIA	CALLE ILDEFONSO FUENTES	CALZADA CRISTOBAL COLON	2570
120	303	BOULEVARD INDEPENDENCIA	CALZADA CRISTOBAL COLON	CALLE JUAN E. GARCIA	2826
121	304	BOULEVARD INDEPENDENCIA	CALLE JUAN E. GARCIA	CALZ. ABASTOS	2570
122	307	BOULEVARD INDEPENDENCIA	AUTOPISTA TORREON SAN PEDRO (NUEVA)	PERIFERICO RAUL LOPEZ SANCHEZ	2313
123	167	BOULEVARD LAGUNA			382
124	325	BOULEVARD PEDRO RODRIGUEZ TRIANA	BOULEVARD REVOLUCION	CALZADA MANUEL GOMEZ MORIN	836
125	628	BOULEVARD PEDRO RODRIGUEZ TRIANA	CALZADA MANUEL GOMEZ MORIN	AVENIDA CENTRAL	1101
126	629	BOULEVARD PEDRO RODRIGUEZ TRIANA	AVENIDA CENTRAL	BOULEVARD LAGUNA	619
127	340	BOULEVARD REVOLUCION	CALLE TORREON VIEJO	CALLE MELCHOR MUZQUIZ	1078
128	341	BOULEVARD REVOLUCION	CALLE MELCHOR MUZQUIZ	CALLE RAMOS ARIZPE	1886
129	342	BOULEVARD REVOLUCION	CALLE RAMOS ARIZPE	CALLE MANUEL ACUÑA	2295
130	343	BOULEVARD REVOLUCION	CALLE MANUEL ACUÑA	CALLE ILDEFONSO FUENTES	2157
131	344	BOULEVARD REVOLUCION	CALLE ILDEFONSO FUENTES	CALLE DONATO GUERRA	1963
132	345	BOULEVARD REVOLUCION	CALLE DONATO GUERRA	CALZADA CUAUHEMOC	1476
133	346	BOULEVARD REVOLUCION	CALZADA CUAUHEMOC	CALZADA SALTILLO 400 (CALLE 40)	1652
134	348	BOULEVARD REVOLUCION	CALZADA SALTILLO 400 (CALLE 40)	CALZADA DIVISION DEL NORTE	983
135	349	BOULEVARD REVOLUCION	CALZADA DIVISION DEL NORTE	CARRETERA A MIELERAS	654
136	505	BOULEVARD TORREON-MATAMOROS	CARRETERA MIELERAS	LA JOYA (CALLE 80)	419
137	537	BOULEVARD TORREON-MATAMOROS	LA JOYA (CALLE 80)	SAN MIGUEL	254
138	274	BOULEVARD TORREON-MIELERAS	BOULEVARD TORREON - MATAMOROS	BOULEVARD LAGUNA	434
139	943	BOULEVARD TORREON-MIELERAS	BOULEVARD LAGUNA	LIMITE CON MUNICIPIO DE MATAMOROS	218
140	895	CALLE 37	AVENIDA BENITO JUAREZ	AVENIDA JUAN ALDAMA	607
141	896	CALLE 38	BOULEVARD REVOLUCION	CALZADA RAMÓN MÉNDEZ	607
142	897	CALLE 39	AVENIDA MARIANO MATAMOROS	AVENIDA BENITO JUAREZ	607
143	700	CALLE ANACLETO FALCON	BOULEVARD REVOLUCION	AVENIDA PRESIDENTE CARRANZA	1619
144	701	CALLE ANACLETO FALCON	AVENIDA PRESIDENTE CARRANZA	AVENIDA MIGUEL HIDALGO Y COSTILLA	1886
145	702	CALLE ANACLETO FALCON	AVENIDA MIGUEL HIDALGO Y COSTILLA	AVENIDA JOSE MA. MORELOS Y PAVON	2426
146	703	CALLE ANACLETO FALCON	AVENIDA JOSE MA. MORELOS Y PAVON	AVENIDA MARIANO MATAMOROS	2157
147	704	CALLE ANACLETO FALCON	AVENIDA MARIANO MATAMOROS	AVENIDA IGNACIO ALLENDE	1886

# TABLA DE VALORES DE VIALIDADES DEL MUNICIPIO DE TORREÓN COAHUILA PARA EL EJERCICIO FISCAL 2011



148	705	CALLE ANACLETO FALCON	AVENIDA IGNACIO ALLENDE	AVENIDA MARIANO ABASOLO	1619
149	706	CALLE ANACLETO FALCON	AVENIDA MARIANO ABASOLO	BOULEVARD INDEPENDENCIA	1349
150	328	CALLE ANDRES S. VIESCA			1882
151	889	CALLE ANTONIO DE JUAMBELZ (CALLE 3)	BOULEVARD REVOLUCION	CALZADA DIAGONAL AGUILA NACIONAL	886
152	886	CALLE AUGUSTO VILLA NUEVA (CALLE 2)	BOULEVARD REVOLUCION	CALZADA DIAGONAL AGUILA NACIONAL	590
153	296	CALLE BUGAMBILIAS	PRIV. MANUEL OVIEDO	PRIVADA NOGAL	772
154	885	CALLE CARMEN SALINAS (CALLE 28)	BOULEVARD REVOLUCION	AVENIDA MARIANO ESCOBEDO	590
155	600	CALLE CINCO DE MAYO	AVENIDA BENITO JUAREZ	AVENIDA IGNACIO ALLENDE	896
156	891	CALLE CONSTITUCION DE 1857 (CALLE 3)	BOULEVARD REVOLUCION	CALZADA DIAGONAL AGUILA NACIONAL	737
157	893	CALLE CONSTITUYENTES 1917 (CALLE 3)	BOULEVARD REVOLUCION	CALZADA RAMÓN MÉNDEZ	737
158	894	CALLE CONSTITUYENTES 1917 (CALLE 3)	CALZADA RAMON MENDEZ	AVENIDA VICENTE GUERRERO	676
159	811	CALLE DONATO GUERRA	BOULEVARD REVOLUCION	AVENIDA PRESIDENTE CARRANZA	886
160	812	CALLE DONATO GUERRA	AVENIDA PRESIDENTE CARRANZA	AVENIDA MIGUEL HIDALGO Y COSTILLA	1484
161	813	CALLE DONATO GUERRA	AVENIDA PRESIDENTE CARRANZA	AVENIDA BENITO JUAREZ	1621
162	814	CALLE DONATO GUERRA	AVENIDA BENITO JUAREZ	AVENIDA IGNACIO ALLENDE	1900
163	815	CALLE DONATO GUERRA	AVENIDA IGNACIO ALLENDE	AVENIDA MELCHOR OCAMPO	1325
164	816	CALLE DONATO GUERRA	AVENIDA MELCHOR OCAMPO	AVENIDA NICOLAS BRAVO	1178
165	817	CALLE DONATO GUERRA	AVENIDA NICOLAS BRAVO	AVENIDA LA CORREGIDORA	1078
166	818	CALLE DONATO GUERRA	AVENIDA LA CORREGIDORA	AVENIDA ZACATECAS	886
167	819	CALLE DONATO GUERRA	AVENIDA ZACATECAS	BOULEVARD INDEPENDENCIA	809
168	881	CALLE ENRIQUE C. TREVIÑO (CALLE 24)	BOULEVARD REVOLUCION	AVENIDA VICENTE GUERRERO	590
169	832	CALLE EUGENIO AGUIRRE BENAVIDES	BOULEVARD REVOLUCION	AVENIDA MARIANO MATAMOROS	1178
170	833	CALLE EUGENIO AGUIRRE BENAVIDES	AVENIDA MARIANO MATAMOROS	AVENIDA NICOLAS BRAVO	886
171	834	CALLE EUGENIO AGUIRRE BENAVIDES	AVENIDA NICOLAS BRAVO	AVENIDA JUAN ALDAMA	737
172	835	CALLE EUGENIO AGUIRRE BENAVIDES	AVENIDA JUAN ALDAMA	BOULEVARD INDEPENDENCIA	676
173	883	CALLE FERNANDO SALINAS (CALLE 26)	BOULEVARD REVOLUCION	AVENIDA LA CORREGIDORA	590
174	829	CALLE FRANCISCO I. MADERO	BOULEVARD REVOLUCION	AVENIDA IGNACIO ALLENDE	1200
175	830	CALLE FRANCISCO I. MADERO	AVENIDA IGNACIO ALLENDE	BOULEVARD INDEPENDENCIA	902
176	831	CALLE FRANCISCO I. MADERO	AVENIDA NICOLAS BRAVO	AVENIDA LERDO DE TEJADA	751
177	878	CALLE FRANCISCO ZARCO (CALLE 23)	BOULEVARD REVOLUCION	AVENIDA MARIANO ESCOBEDO	886
178	879	CALLE FRANCISCO ZARCO (CALLE 23)	AVENIDA MARIANO ESCOBEDO	CALZADA DIAGONAL AGUILA NACIONAL	737
179	880	CALLE FRANCISCO ZARCO (CALLE 23)	AVENIDA JUAN ALDAMA	CALZADA DIAGONAL AGUILA NACIONAL	590
180	750	CALLE GALEANA	BOULEVARD REVOLUCION	AVENIDA PRESIDENTE CARRANZA	1542
181	751	CALLE GALEANA	AVENIDA PRESIDENTE CARRANZA	AVENIDA MIGUEL HIDALGO Y COSTILLA	1684
182	752	CALLE GALEANA	AVENIDA MIGUEL HIDALGO Y COSTILLA	AVENIDA BENITO JUAREZ	1822
183	753	CALLE GALEANA	AVENIDA BENITO JUAREZ	AVENIDA IGNACIO ALLENDE	1963
184	754	CALLE GALEANA	AVENIDA IGNACIO ALLENDE	AVENIDA MARIANO ABASOLO	1404

# TABLA DE VALORES DE VIALIDADES DEL MUNICIPIO DE TORREÓN COAHUILA PARA EL EJERCICIO FISCAL 2011



185	755	CALLE GALEANA	AVENIDA MARIANO ABASOLO	BOULEVARD INDEPENDENCIA	1178
186	820	CALLE GARCIA CARRILLO	BOULEVARD REVOLUCION	AVENIDA MIGUEL HIDALGO Y COSTILLA	1325
187	821	CALLE GARCIA CARRILLO	AVENIDA MIGUEL HIDALGO Y COSTILLA	AVENIDA BENITO JUAREZ	1476
188	822	CALLE GARCIA CARRILLO	AVENIDA BENITO JUAREZ	AVENIDA IGNACIO ALLENDE	1178
189	823	CALLE GARCIA CARRILLO	AVENIDA IGNACIO ALLENDE	AVENIDA MELCHOR OCAMPO	886
190	824	CALLE GARCIA CARRILLO	AVENIDA MELCHOR OCAMPO	BOULEVARD INDEPENDENCIA	737
191	803	CALLE GONZALEZ ORTEGA	BOULEVARD REVOLUCION	AVENIDA MIGUEL HIDALGO Y COSTILLA	1476
192	804	CALLE GONZALEZ ORTEGA	AVENIDA MIGUEL HIDALGO Y COSTILLA	AVENIDA BENITO JUAREZ	1621
193	805	CALLE GONZALEZ ORTEGA	AVENIDA BENITO JUAREZ	AVENIDA IGNACIO ALLENDE	1915
194	806	CALLE GONZALEZ ORTEGA	AVENIDA IGNACIO ALLENDE	AVENIDA MARIANO ABASOLO	1476
195	807	CALLE GONZALEZ ORTEGA	AVENIDA MARIANO ABASOLO	BOULEVARD INDEPENDENCIA	1033
196	840	CALLE GREGORIO A. GARCIA	BOULEVARD REVOLUCION	AVENIDA MARIANO MATAMOROS	1178
197	841	CALLE GREGORIO A. GARCIA	AVENIDA MARIANO MATAMOROS	AVENIDA NICOLAS BRAVO	886
198	842	CALLE GREGORIO A. GARCIA	AVENIDA NICOLAS BRAVO	AVENIDA JUAN ALDAMA	737
199	843	CALLE GREGORIO A. GARCIA	AVENIDA JUAN ALDAMA	BOULEVARD INDEPENDENCIA	607
200	892	CALLE GUILLERMO PRIETO	BOULEVARD DIAGONAL REFORMA	CALZADA RAMÓN MÉNDEZ	607
201	887	CALLE HEROICO COLEGIO MILITAR (CAL	BOULEVARD REVOLUCION	CALZADA DIAGONAL AGUILA NACIONAL	737
202	888	CALLE IGNACIO BARRON DELGADILLO (	BOULEVARD REVOLUCION	PRIVADA ALFONSO REYES	827
203	825	CALLE IGNACIO COMONFORT	BOULEVARD REVOLUCION	AVENIDA MARIANO MATAMOROS	1349
204	826	CALLE IGNACIO COMONFORT	AVENIDA MARIANO MATAMOROS	AVENIDA MELCHOR OCAMPO	1052
205	827	CALLE IGNACIO COMONFORT	AVENIDA MELCHOR OCAMPO	AVENIDA ZACATECAS	902
206	828	CALLE IGNACIO COMONFORT	AVENIDA ZACATECAS	BOULEVARD INDEPENDENCIA	752
207	640	CALLE IGNACIO IGNACIO ZARAGOZA	BOULEVARD REVOLUCION	AVENIDA BENITO JUAREZ	2153
208	641	CALLE IGNACIO IGNACIO ZARAGOZA	AVENIDA BENITO JUAREZ	AVENIDA JOSE MA. MORELOS Y PAVON	2353
209	642	CALLE IGNACIO IGNACIO ZARAGOZA	AVENIDA JOSE MA. MORELOS Y PAVON	AVENIDA MARIANO MATAMOROS	2157
210	643	CALLE IGNACIO IGNACIO ZARAGOZA	AVENIDA MARIANO MATAMOROS	AVENIDA IGNACIO ALLENDE	1619
211	644	CALLE IGNACIO IGNACIO ZARAGOZA	AVENIDA IGNACIO ALLENDE	BOULEVARD INDEPENDENCIA	1349
212	890	CALLE IGNACIO RAMIREZ	BOULEVAR DIAGONAL REFORMA	CALZADA RAMÓN MÉNDEZ	607
213	720	CALLE ILDEFONSO FUENTES	BOULEVARD REVOLUCION	AVENIDA MIGUEL HIDALGO Y COSTILLA	1419
214	721	CALLE ILDEFONSO FUENTES	AVENIDA MIGUEL HIDALGO Y COSTILLA	AVENIDA MARIANO MATAMOROS	1700
215	722	CALLE ILDEFONSO FUENTES	AVENIDA MARIANO MATAMOROS	AVENIDA IGNACIO ALLENDE	1419
216	723	CALLE ILDEFONSO FUENTES	AVENIDA IGNACIO ALLENDE	BOULEVARD INDEPENDENCIA	1132
217	770	CALLE JAVIER MINA	BOULEVARD REVOLUCION	AVENIDA MIGUEL HIDALGO Y COSTILLA	1178
218	771	CALLE JAVIER MINA	AVENIDA MIGUEL HIDALGO Y COSTILLA	AVENIDA BENITO JUAREZ	1476
219	772	CALLE JAVIER MINA	AVENIDA BENITO JUAREZ	AVENIDA MARIANO MATAMOROS	1621
220	773	CALLE JAVIER MINA	AVENIDA MARIANO MATAMOROS	AVENIDA IGNACIO ALLENDE	1325
221	774	CALLE JAVIER MINA	AVENIDA IGNACIO ALLENDE	A BOULEVARD CONSTITUCION	1178

# TABLA DE VALORES DE VIALIDADES DEL MUNICIPIO DE TORREÓN COAHUILA PARA EL EJERCICIO FISCAL 2011



222	710	CALLE JERONIMO TREVIÑO	BOULEVARD REVOLUCION	AVENIDA MIGUEL HIDALGO Y COSTILLA	1619
223	711	CALLE JERONIMO TREVIÑO	AVENIDA MIGUEL HIDALGO Y COSTILLA	AVENIDA JOSE MA. MORELOS Y PAVON	2157
224	712	CALLE JERONIMO TREVIÑO	AVENIDA JOSE MA. MORELOS Y PAVON	AVENIDA MARIANO MATAMOROS	1886
225	713	CALLE JERONIMO TREVIÑO	AVENIDA MARIANO MATAMOROS	AVENIDA MARIANO ABASOLO	1300
226	714	CALLE JERONIMO TREVIÑO	AVENIDA MARIANO ABASOLO	BOULEVARD INDEPENDENCIA	1238
227	867	CALLE JESUS MARIA DEL BOSQUE (CALLE 20)	AVENIDA IGNACIO ALLENDE	AVENIDA MELCHOR OCAMPO	886
228	868	CALLE JESUS MARIA DEL BOSQUE (CALLE 20)	AVENIDA MELCHOR OCAMPO	AVENIDA JUAN ALDAMA	738
229	869	CALLE JESUS MARIA DEL BOSQUE (CALLE 20)	AVENIDA JUAN ALDAMA	AVENIDA JUAN ALVAREZ	590
230	760	CALLE JIMENEZ	BOULEVARD REVOLUCION	AVENIDA MIGUEL HIDALGO Y COSTILLA	1621
231	761	CALLE JIMENEZ	AVENIDA MIGUEL HIDALGO Y COSTILLA	AVENIDA JOSE MA. MORELOS Y PAVON	1768
232	762	CALLE JIMENEZ	AVENIDA JOSE MA. MORELOS Y PAVON	AVENIDA IGNACIO ALLENDE	1946
233	763	CALLE JIMENEZ	AVENIDA IGNACIO ALLENDE	AVENIDA MARIANO ABASOLO	1476
234	764	CALLE JIMENEZ	AVENIDA MARIANO ABASOLO	AVENIDA MELCHOR OCAMPO	1178
235	765	CALLE JIMENEZ	AVENIDA MELCHOR OCAMPO	A BOULEVARD CONSTITUCION	1033
236	873	CALLE JOAQUIN MORENO (CALLE 20)	BOULEVARD REVOLUCION	AVENIDA MELCHOR OCAMPO	886
237	874	CALLE JOAQUIN MORENO (CALLE 20)	AVENIDA MELCHOR OCAMPO	AVENIDA LA CORREGIDORA	737
238	875	CALLE JOAQUIN MORENO (CALLE 20)	AVENIDA LA CORREGIDORA	CALZADA DIAGONAL AGUILA NACIONAL	591
239	630	CALLE JUAN ANTONIO DE LA FUENTE	BOULEVARD REVOLUCION	AVENIDA JOSE MA. MORELOS Y PAVON	2353
240	631	CALLE JUAN ANTONIO DE LA FUENTE	AVENIDA JOSE MA. MORELOS Y PAVON	AVENIDA MARIANO MATAMOROS	2157
241	632	CALLE JUAN ANTONIO DE LA FUENTE	AVENIDA MARIANO MATAMOROS	AVENIDA IGNACIO ALLENDE	1629
242	633	CALLE JUAN ANTONIO DE LA FUENTE	AVENIDA IGNACIO ALLENDE	BOULEVARD INDEPENDENCIA	1349
243	836	CALLE JUAN E. GARCIA	BOULEVARD REVOLUCION	AVENIDA MARIANO MATAMOROS	1178
244	837	CALLE JUAN E. GARCIA	AVENIDA MARIANO MATAMOROS	AVENIDA NICOLAS BRAVO	886
245	838	CALLE JUAN E. GARCIA	AVENIDA NICOLAS BRAVO	AVENIDA JUAN ALDAMA	737
246	839	CALLE JUAN E. GARCIA	AVENIDA JUAN ALDAMA	BOULEVARD INDEPENDENCIA	607
247	864	CALLE JUAN GUTEMBERG (CALLE 17)	AVENIDA PRESIDENTE CARRANZA	AVENIDA NICOLAS BRAVO	737
248	865	CALLE JUAN GUTEMBERG (CALLE 17)	AVENIDA NICOLAS BRAVO	AVENIDA JUAN ALDAMA	676
249	866	CALLE JUAN GUTEMBERG (CALLE 17)	AVENIDA JUAN ALDAMA	AVENIDA MARIANO ARISTA	676
250	861	CALLE JUAN PABLOS (CALLE 16)	BOULEVARD REVOLUCION	AVENIDA MARIANO ABASOLO	886
251	862	CALLE JUAN PABLOS (CALLE 16)	AVENIDA MARIANO ABASOLO	AVENIDA LERDO DE TEJADA	737
252	882	CALLE JULIAN CARRILLO (CALLE 25)	BOULEVARD REVOLUCION	CALZADA DIAGONAL AGUILA NACIONAL	590
253	808	CALLE LEANDRO VALLE	BOULEVARD REVOLUCION	AVENIDA BENITO JUAREZ	1325
254	809	CALLE LEANDRO VALLE	AVENIDA IGNACIO ALLENDE	AVENIDA NICOLAS BRAVO	1033
255	810	CALLE LEANDRO VALLE	AVENIDA NICOLAS BRAVO	BOULEVARD INDEPENDENCIA	886
256	730	CALLE LEONA VICARIO	BOULEVARD REVOLUCION	AVENIDA MIGUEL HIDALGO Y COSTILLA	1621
257	731	CALLE LEONA VICARIO	AVENIDA MIGUEL HIDALGO Y COSTILLA	AVENIDA MARIANO MATAMOROS	1768
258	732	CALLE LEONA VICARIO	AVENIDA MARIANO MATAMOROS	AVENIDA IGNACIO ALLENDE	1422

# TABLA DE VALORES DE VIALIDADES DEL MUNICIPIO DE TORREÓN COAHUILA PARA EL EJERCICIO FISCAL 2011



259	733	CALLE LEONA VICARIO	AVENIDA IGNACIO ALLENDE	BOULEVARD INDEPENDENCIA	1302
260	884	CALLE MAGDALENA MONDRAGON (CALLE)	BOULEVARD REVOLUCION	AVENIDA NICOLAS BRAVO	590
261	679	CALLE MANUEL ACUÑA	BOULEVARD REVOLUCION	AVENIDA MIGUEL HIDALGO Y COSTILLA	2157
262	680	CALLE MANUEL ACUÑA	AVENIDA MIGUEL HIDALGO Y COSTILLA	AVENIDA JOSE MA. MORELOS Y PAVON	2267
263	682	CALLE MANUEL ACUÑA	AVENIDA JOSE MA. MORELOS Y PAVON	AVENIDA MARIANO MATAMOROS	2159
264	683	CALLE MANUEL ACUÑA	AVENIDA MARIANO MATAMOROS	AVENIDA IGNACIO ALLENDE	1886
265	684	CALLE MANUEL ACUÑA	AVENIDA IGNACIO ALLENDE	BOULEVARD INDEPENDENCIA	1619
266	848	CALLE MARIANO LOPEZ ORTIZ	BOULEVARD REVOLUCION	AVENIDA MIGUEL HIDALGO Y COSTILLA	1512
267	849	CALLE MARIANO LOPEZ ORTIZ	AVENIDA MIGUEL HIDALGO Y COSTILLA	AVENIDA BENITO JUAREZ	1384
268	850	CALLE MARIANO LOPEZ ORTIZ	AVENIDA BENITO JUAREZ	AVENIDA JOSE MA. MORELOS Y PAVON	1375
269	851	CALLE MARIANO LOPEZ ORTIZ	AVENIDA JOSE MA. MORELOS Y PAVON	AVENIDA LA CORREGIDORA	1238
270	852	CALLE MARIANO LOPEZ ORTIZ	AVENIDA LA CORREGIDORA	CALZADA MANUEL AVILA CAMACHO	1133
271	857	CALLE MARTIRES DE RIO BLANCO (CALLE)	AVENIDA NICOLAS BRAVO	AVENIDA ZACATECAS	827
272	858	CALLE MARTIRES DE RIO BLANCO (CALLE)	AVENIDA ZACATECAS	BOULEVARD DIAGONAL REFORMA	663
273	494	CALLE MELCHOR MUZQUIZ	BOULEVARD INDEPENDENCIA	BOULEVARD CONSTITUCION	912
274	610	CALLE MELCHOR MUZQUIZ	BOULEVARD REVOLUCION	AVENIDA BENITO JUAREZ	2941
275	611	CALLE MELCHOR MUZQUIZ	AVENIDA BENITO JUAREZ	AVENIDA MARIANO MATAMOROS	2353
276	612	CALLE MELCHOR MUZQUIZ	AVENIDA MARIANO MATAMOROS	AVENIDA IGNACIO ALLENDE	2156
277	613	CALLE MELCHOR MUZQUIZ	AVENIDA IGNACIO ALLENDE	BOULEVARD INDEPENDENCIA	1619
278	689	CALLE MIGUEL BLANCO	BOULEVARD REVOLUCION	AVENIDA PRESIDENTE CARRANZA	1619
279	690	CALLE MIGUEL BLANCO	AVENIDA PRESIDENTE CARRANZA	AVENIDA MIGUEL HIDALGO Y COSTILLA	1886
280	691	CALLE MIGUEL BLANCO	AVENIDA MIGUEL HIDALGO Y COSTILLA	AVENIDA BENITO JUAREZ	2157
281	692	CALLE MIGUEL BLANCO	AVENIDA BENITO JUAREZ	AVENIDA JOSE MA. MORELOS Y PAVON	2267
282	693	CALLE MIGUEL BLANCO	AVENIDA JOSE MA. MORELOS Y PAVON	AVENIDA MATAMOROS	2159
283	694	CALLE MIGUEL BLANCO	AVENIDA MARIANO MATAMOROS	AVENIDA IGNACIO ALLENDE	2157
284	695	CALLE MIGUEL BLANCO	AVENIDA IGNACIO ALLENDE	AVENIDA MARIANO ABASOLO	1619
285	696	CALLE MIGUEL BLANCO	AVENIDA MARIANO ABASOLO	BOULEVARD INDEPENDENCIA	1349
286	844	CALLE NIÑOS HEROES	BOULEVARD REVOLUCION	AVENIDA JOSE MA. MORELOS Y PAVON	1033
287	845	CALLE NIÑOS HEROES	AVENIDA JOSE MA. MORELOS Y PAVON	AVENIDA NICOLAS BRAVO	827
288	846	CALLE NIÑOS HEROES	AVENIDA NICOLAS BRAVO	AVENIDA JUAN ALDAMA	756
289	847	CALLE NIÑOS HEROES	AVENIDA JUAN ALDAMA	AVENIDA GOMEZ FARIAS	756
290	859	CALLE OREN O. MATOX (CALLE 15)	AVENIDA NICOLAS BRAVO	AVENIDA MARIANO ARISTA	827
291	860	CALLE OREN O. MATOX (CALLE 15)	AVENIDA MARIANO ARISTA	BOULEVARD DIAGONAL REFORMA	663
292	656	CALLE PASEO DE LAS PALMAS	CAMPESTRE LA ROSITA		2196
293	375	CALLE PASEO DEL BOSQUE	CAMPESTRE LA ROSITA		2196
294	373	CALLE PASEO DEL CAMPESTRE	CAMPESTRE LA ROSITA		2196
295	371	CALLE PASEO DEL LAGO	CAMPESTRE LA ROSITA		2196

# TABLA DE VALORES DE VIALIDADES DEL MUNICIPIO DE TORREÓN COAHUILA PARA EL EJERCICIO FISCAL 2011



296	499	CALLE PASEO DEL TECNOLOGICO	CALZADA SALTILLO 400 (CALLE 40)	CALLE DEL NAVIO	1310
297	3046	CALLE PASEO DEL TECNOLOGICO	CALLE DEL NAVIO	CALLE DE LA CARABELA	748
298	3047	CALLE PASEO DEL TECNOLOGICO	CALLE DE LA CARABELA	CARRETERA A MIELERAS	540
299	288	CALLE PRIMERO DE MAYO	AVENIDA MATAMOROS	BOULEVARD REVOLUCION	1224
300	740	CALLE RAMON CORONA	BOULEVARD REVOLUCION	AVENIDA PRESIDENTE CARRANZA	1621
301	741	CALLE RAMON CORONA	AVENIDA PRESIDENTE CARRANZA	AVENIDA MIGUEL HIDALGO Y COSTILLA	1768
302	742	CALLE RAMON CORONA	AVENIDA MIGUEL HIDALGO Y COSTILLA	AVENIDA BENITO JUAREZ	1915
303	743	CALLE RAMON CORONA	AVENIDA BENITO JUAREZ	AVENIDA MARIANO MATAMOROS	2078
304	744	CALLE RAMON CORONA	AVENIDA MARIANO MATAMOROS	AVENIDA IGNACIO ALLENDE	1768
305	745	CALLE RAMON CORONA	AVENIDA IGNACIO ALLENDE	AVENIDA MARIANO ABASOLO	1422
306	746	CALLE RAMON CORONA	AVENIDA MARIANO ABASOLO	BOULEVARD INDEPENDENCIA	1301
307	620	CALLE RAMOS ARIZPE	BOULEVARD REVOLUCION	AVENIDA BENITO JUAREZ	2353
308	621	CALLE RAMOS ARIZPE	AVENIDA BENITO JUAREZ	AVENIDA MARIANO MATAMOROS	2157
309	622	CALLE RAMOS ARIZPE	AVENIDA MARIANO MATAMOROS	AVENIDA IGNACIO ALLENDE	1886
310	623	CALLE RAMOS ARIZPE	AVENIDA IGNACIO ALLENDE	BOULEVARD INDEPENDENCIA	1349
311	497	CALLE RAMOS ARIZPE	BOULEVARD INDEPENDENCIA	BOULEVARD CONSTITUCION	912
312	870	CALLE ROSENDO GUERRERO (CALLE 19)	BOULEVARD REVOLUCION	AVENIDA MELCHOR OCAMPO	886
313	871	CALLE ROSENDO GUERRERO (CALLE 19)	AVENIDA MELCHOR OCAMPO	AVENIDA LA CORREGIDORA	737
314	872	CALLE ROSENDO GUERRERO (CALLE 19)	AVENIDA LA CORREGIDORA	ARTES GRAFICAS	59
315	669	CALLE SANTIAGO RODRIGUEZ	BOULEVARD REVOLUCION	AVENIDA PRESIDENTE CARRANZA	1886
316	670	CALLE SANTIAGO RODRIGUEZ	AVENIDA PRESIDENTE CARRANZA	AVENIDA MIGUEL HIDALGO Y COSTILLA	2157
317	671	CALLE SANTIAGO RODRIGUEZ	AVENIDA MIGUEL HIDALGO Y COSTILLA	AVENIDA JOSE MA. MORELOS Y PAVON	2267
318	672	CALLE SANTIAGO RODRIGUEZ	AVENIDA JOSE MA. MORELOS Y PAVON	AVENIDA MARIANO MATAMOROS	2267
319	673	CALLE SANTIAGO RODRIGUEZ	AVENIDA MARIANO MATAMOROS	AVENIDA IGNACIO ALLENDE	2157
320	674	CALLE SANTIAGO RODRIGUEZ	AVENIDA IGNACIO ALLENDE	BOULEVARD INDEPENDENCIA	1619
321	486	CALLE SANTOS			1206
322	800	CALLE SANTOS DEGOLLADO	AVENIDA BENITO JUAREZ	AVENIDA IGNACIO ALLENDE	1768
323	801	CALLE SANTOS DEGOLLADO	AVENIDA IGNACIO ALLENDE	AVENIDA MARIANO ABASOLO	1476
324	802	CALLE SANTOS DEGOLLADO	AVENIDA MARIANO ABASOLO	BOULEVARD INDEPENDENCIA	1178
325	289	CALLE TORREON VIEJO	AVENIDA ALLENDE	AVENIDA MATAMOROS	1177
326	650	CALLE VALDEZ CARRILLO	BOULEVARD REVOLUCION	AVENIDA MIGUEL HIDALGO Y COSTILLA	2157
327	651	CALLE VALDEZ CARRILLO	AVENIDA MIGUEL HIDALGO Y COSTILLA	AVENIDA JOSE MA. MORELOS Y PAVON	2267
328	652	CALLE VALDEZ CARRILLO	AVENIDA JOSE MA. MORELOS Y PAVON	AVENIDA MARIANO MATAMOROS	2267
329	653	CALLE VALDEZ CARRILLO	AVENIDA MARIANO MATAMOROS	AVENIDA IGNACIO ALLENDE	1886
330	654	CALLE VALDEZ CARRILLO	AVENIDA IGNACIO ALLENDE	BOULEVARD INDEPENDENCIA	1349
331	659	CALLE VICTORIANO CEPEDA	BOULEVARD REVOLUCION	AVENIDA PRESIDENTE CARRANZA	1886
332	660	CALLE VICTORIANO CEPEDA	AVENIDA PRESIDENTE CARRANZA	AVENIDA MIGUEL HIDALGO Y COSTILLA	2157

# TABLA DE VALORES DE VIALIDADES DEL MUNICIPIO DE TORREÓN COAHUILA PARA EL EJERCICIO FISCAL 2011



333	661	CALLE VICTORIANO CEPEDA	AVENIDA MIGUEL HIDALGO Y COSTILLA	AVENIDA JOSE MA. MORELOS Y PAVON	2267
334	662	CALLE VICTORIANO CEPEDA	AVENIDA JOSE MA. MORELOS Y PAVON	AVENIDA MARIANO MATAMOROS	2267
335	663	CALLE VICTORIANO CEPEDA	AVENIDA MARIANO MATAMOROS	AVENIDA IGNACIO ALLENDE	2157
336	664	CALLE VICTORIANO CEPEDA	AVENIDA IGNACIO ALLENDE	BOULEVARD INDEPENDENCIA	1619
337	137	CALZADA CRISTOBAL COLON	BOULEVARD INDEPENDENCIA	BOULEVARD CONSTITUCION	1542
338	506	CALZADA CRISTOBAL COLON	ESTACION DE FFCC	BOULEVARD REVOLUCION	538
339	780	CALZADA CRISTOBAL COLON	BOULEVARD REVOLUCION	AVENIDA PRESIDENTE CARRANZA	2062
340	781	CALZADA CRISTOBAL COLON	AVENIDA PRESIDENTE CARRANZA	BOULEVARD INDEPENDENCIA	2954
341	853	CALZADA CUAUHTEMOC	BOULEVARD REVOLUCION	AVENIDA BENITO JUAREZ	1478
342	854	CALZADA CUAUHTEMOC	AVENIDA BENITO JUAREZ	AVENIDA NICOLAS BRAVO	1768
343	855	CALZADA CUAUHTEMOC	AVENIDA NICOLAS BRAVO	CALZADA MANUEL AVILA CAMACHO	2062
344	498	CALZADA CUAUHTEMOC	A VIAS FFCC	BOULEVARD REVOLUCION	804
345	507	CALZADA CUAUHTEMOC	CALZADA MANUEL AVILA CAMACHO	BOULEVARD INDEPENDENCIA	2570
346	488	CALZADA DIVISION DEL NORTE	BOULEVARD PEDRO RODRIGUEZ TRIANA	BOULEVARD REVOLUCION	771
347	282	CALZADA ESCUADRON 201	PERIFERICO RAUL LOPEZ SANCHEZ	EJIDO LA UNION	330
348	283	CALZADA ESCUADRON 201	EJIDO LA UNION	AUTOPISTA TORREON SAN PEDRO	330
349	168	CALZADA FRANCISCO SARABIA	BOULEVARD PEDRO RODRIGUEZ TRIANA	BOULEVARD REVOLUCION	687
350	489	CALZADA INDUSTRIA	BOULEVARD REVOLUCION	JABONERA LA UNION	537
351	487	CALZADA JOSE VASCONCELOS	BOULEVARD REVOLUCION	BOULEVARD PEDRO RODRIGUEZ TRIANA	908
352	271	CALZADA LAZARO CARDENAS	CALZADA CUAUHTEMOC	CALLE DEL ANGEL	825
353	350	CALZADA MANUEL AVILA CAMACHO	BOULEVARD INDEPENDENCIA	CALZADA CUAUHTEMOC	1033
354	351	CALZADA MANUEL AVILA CAMACHO	CALZADA CUAUHTEMOC	CALZADA LAS PALMAS	1178
355	352	CALZADA MANUEL AVILA CAMACHO	CALZADA LAS PALMAS	CALZADA MOCTEZUMA	900
356	270	CALZADA MATIAS ROMAN.	BOULEVARD REVOLUCION	AVENIDA BENITO JUAREZ	1444
357	360	CALZADA SALTILLO 400	BOULEVARD REVOLUCION	CALZADA DIAGONAL LAS FUENTES	1238
358	504	CALZADA SALTILLO 400	CALZADA RAMON MENDEZ	BOULEVARD REVOLUCION	687
359	38	CALZADA SALVADOR CREEL	BOULEVARD CONSTITUCION	BOULEVARD RIO NAZAS	1156
360	330	CALZADA DIAGONAL AGUILA NACIONAL	CALLE MARTIRES RIO BLANCO	AVENIDA BENITO JUAREZ	737
361	266	CALZADA DIAGONAL LAS FUENTES	AVENIDA DEL BOSQUE	AVENIDA VILLA DEL TORREON	826
362	290	CALZADA DIAGONAL LAS FUENTES	AVENIDA VILLA DEL TORREON	CARRETERA A MIELERAS	414
363	596	CALZADA DIAGONAL LAS FUENTES	CALLE DEL ANGEL	AVENIDA DEL BOSQUE	989
364	3035	CALZADA JOSE VASCONCELOS	AVENIDA PAVORREAL	CALLE CORTES	2213
365	279	CALZADA JUAN AGUSTIN DE ESPINOZA	PERIFERICO RAUL LOPEZ SANCHEZ	CIRCUITO TORREON 2000	482
366	278	CALZADA JUAN PABLO II	CALZADA FRANCISCO SARABIA	PERIFERICO RAUL LOPEZ SANCHEZ	482
367	359	CALZADA RAMON MENDEZ	BOULEVARD REFORMA	CALZADA FRANCISCO SARABIA	826
368	966	CARRETERA AL CERESO			308
369	370	PASEO DE LA ROSITA	BLVD. REVOLUCION	BLVD. DIAGONAL LAS FUENTES	2660



TABLA DE VALORES DE VIALIDADES  
 DEL MUNICIPIO DE TORREÓN COAHUILA  
 PARA EL EJERCICIO FISCAL 2011



370	292	PERIFERICO RAUL LOPEZ SANCHEZ	AUTOPISTA TORREON SAN PEDRO	RIO	515
371	515	PERIFERICO RAUL LOPEZ SANCHEZ	BOULEVARD TORREON - MATAMOROS	AGUSTIN DE ESPINOZA SJ (CARRETERA	616
372	516	PERIFERICO RAUL LOPEZ SANCHEZ	AGUSTIN DE ESPINOZA SJ (CARRETERA	AUTOPISTA TORREON SAN PEDRO	676
373	922	PRIVADA SECTOR 6 (FERROCARRIL)	CALLE JIMENEZ	CALLE BLANCO	891
374	327	PRIVADAS SECTOR 1			715
375	475	PRIVADAS SECTOR 10			715
376	485	PRIVADAS SECTOR 17			715
377	605	PRIVADAS SECTOR 2			715
378	357	PRIVADAS SECTOR 6			715
379	467	PRIVADAS SECTOR 7			715

TABLA DE VALORES DE USO DE SUELO DEL MUNICIPIO DE TORREÓN COAHUILA PARA EL EJERCICIO FISCAL 2011



NO.	CLAVE	NOMBRE	REFERENCIA	VALOR 2011
1	118	ABASTOS		350
2	113	AEROPUERTO		245
3	23	ALAMEDAS		367
4	787	AMPLIACION BRITANIA		489
5	196	AMPLIACION FUENTES DEL SUR		367
6	244	AMPLIACION JOSE DE LAS FUENTES		161
7	59	AMPLIACION LA ROSITA		889
8	18	AMPLIACION LAS MARGARITAS		524
9	47	AMPLIACION LAZARO CARDENAS		214
10	10	AMPLIACION LOS ANGELES		870
11	928	AMPLIACION SAN IGNACIO		314
12	3018	AMPLIACION SENDEROS		641
13	636	AMPLIACION VALLE DEL NAZAS		430
14	192	AMPLIACION VALLE VERDE		314
15	3079	AMPLIACION ZARAGOZA SUR		91
16	1	ANA		432
17	104	ANTIGUA ACEITERA		153
18	514	ANTIGUA ZONA INDUSTRIAL MUNICIPAL		450
19	79	AQUILES SERDAN		154
20	5	ARENAL		277
21	128	AVIACION		314
22	208	BARCELONA		522
23	51	BELLA VISTA		314
24	120	BOCANEGRA		264
25	32	BRAULIO FERNANDEZ AGUIRRE		220
26	599	BUENOS AIRES		112
27	281	BUGAMBILIAS		1488
28	388	CALERAS DE TORREON		132
29	80	CALERAS MARTINEZ		123
30	87	CALERAS SOLARES		123
31	598	CALERAS TORREON CERRIL		34
32	95	CAMILO TORRES		154
33	185	CAMPESTRE LA ROSITA	CAMPO DE GOLF	711
34	374	CAMPESTRE LA ROSITA	SECTOR INTERIOR	1563
35	935	CAMPIÑAS IBERIA		643
36	936	CAMPIÑAS IBERIA	SIN URBANIZAR	306

TABLA DE VALORES DE USO DE SUELO DEL MUNICIPIO DE TORREÓN COAHUILA PARA EL EJERCICIO FISCAL 2011



37	916	CAMPO NUEVO ZARAGOZA		432
38	269	CAMPO NUEVO ZARAGOZA II ETAPA		432
39	969	CAMPO NUEVO ZARAGOZA III ETAPA		432
40	965	CAÑÓN DEL INDIO	CERRO DE LAS NOAS	7
41	61	CARMEN ROMANO		165
42	121	CAROLINAS		300
43	209	CASA BLANCA		824
44	197	CENTRO COMERCIAL CIMACO CUATRO CAMINOS		2403
45	394	CENTRO COMERCIAL GALERIAS		2403
46	3012	CERRADA LAS PALMAS II		654
47	3024	CERRADAS ESMERALDA		381
48	3070	CERRADAS VILLAS DIAMANTE		472
49	143	CERRO CALERAS DE LA LAGUNA		43
50	78	CERRO DE LA CRUZ		154
51	999	CERRO DE LAS NOAS		46
52	908	CHAPULTEPEC		432
53	112	CIUDAD INDUSTRIAL		450
54	318	CIUDAD NAZAS		432
55	333	CIUDAD NAZAS	EN BREÑA	139
56	725	CIUDAD NAZAS	POLIGONO 6	400
57	186	CLUB CAMPESTRE MONTEBELLO	EN DESARROLLO	667
58	229	CLUB CAMPESTRE MONTEBELLO	CAMPO DE GOLF	711
59	227	CLUB CAMPESTRE MONTEBELLO	FRENTE AL CAMPO	2000
60	228	CLUB CAMPESTRE MONTEBELLO	SECTOR INTERIOR	1677
61	267	CLUB SAN ISIDRO	EN SAN ISIDRO	966
62	268	CLUB SAN ISIDRO	EN HACIENDA EL ROSARIO	711
63	108	COMPRESORA		145
64	925	CONDOMINIO PUNTO DIAMANTE		625
65	287	COUNTRY FRONDOSO		1030
66	9	CUAUHTEMOC		198
67	153	DEL PARQUE		266
68	619	DIANA MARIA GALINDO		133
69	60	DIVISION DEL NORTE		165
70	88	DURANGUEÑA		154
71	33	EDUARDO GUERRA		321
72	534	EJIDO ALBIA	AREA URBANA	87
73	567	EJIDO ALBIA	AREA PARCELADA	30
74	398	EJIDO ANA	AREA URBANA	62

TABLA DE VALORES DE USO DE SUELO DEL MUNICIPIO DE TORREÓN COAHUILA PARA EL EJERCICIO FISCAL 2011



75	538	EJIDO ANA	AREA PARCELADA	29
76	293	EJIDO EL AGUILA	AREA PARCELADA	60
77	358	EJIDO EL AGUILA	AREA URBANA	101
78	562	EJIDO EL CAPRICH0	AREA PARCELADA	29
79	775	EJIDO EL PACIFICO	AREA URBANA	65
80	779	EJIDO EL PACIFICO	AREA PARCELADA	30
81	542	EJIDO EL PERU	AREA URBANA	65
82	573	EJIDO EL PERU	AREA PARCELADA	29
83	584	EJIDO EL RANCHITO	AREA PARCELADA	30
84	556	EJIDO EL RANCHITO	AREA URBANA	49
85	552	EJIDO EL TAJITO	AREA URBANA	111
86	582	EJIDO EL TAJITO	AREA PARCELADA	79
87	572	EJIDO FLORES MAGON	AREA PARCELADA	29
88	539	EJIDO FLORES MAGON	AREA URBANA	44
89	256	EJIDO IGNACIO ALLENDE	AREA URBANA	87
90	557	EJIDO IGNACIO ALLENDE	AREA PARCELADA	40
91	568	EJIDO LA CONCHA	AREA PARCELADA	30
92	535	EJIDO LA CONCHA	AREA URBANA	57
93	554	EJIDO LA CONCHITA ROJA	AREA URBANA	60
94	583	EJIDO LA CONCHITA ROJA	AREA PARCELADA	30
95	575	EJIDO LA FE	AREA URBANA	73
96	576	EJIDO LA FE	AREA PARCELADA	44
97	144	EJIDO LA JOYA	AREA URBANA	103
98	558	EJIDO LA JOYA	AREA PARCELADA	30
99	376	EJIDO LA LIBERTAD	AREA URBANA	64
100	548	EJIDO LA LIBERTAD	AREA PARCELADA	40
101	50	EJIDO LA MERCED	AREA URBANA	129
102	604	EJIDO LA MERCED	AREA PARCELADA	116
103	543	EJIDO LA PALMA	AREA URBANA	60
104	574	EJIDO LA PALMA	AREA PARCELADA	29
105	766	EJIDO LA PARTIDA	AREA URBANA	59
106	767	EJIDO LA PARTIDA	AREA PARCELADA	29
107	546	EJIDO LA PAZ	AREA URBANA	57
108	577	EJIDO LA PAZ	AREA PARCELADA	44
109	565	EJIDO LA PERLA	AREA PARCELADA	30
110	532	EJIDO LA PERLA	AREA URBANA	57
111	564	EJIDO LA ROSITA	AREA PARCELADA	30
112	529	EJIDO LA ROSITA	AREA URBANA	60

TABLA DE VALORES DE USO DE SUELO DEL MUNICIPIO DE TORREÓN COAHUILA PARA EL EJERCICIO FISCAL 2011



113	163	EJIDO LA UNION	AREA URBANA	64
114	386	EJIDO LA UNION	AREA PARCELADA	45
115	758	EJIDO LOS ARENALES	AREA URBANA	59
116	759	EJIDO LOS ARENALES	AREA PARCELADA	30
117	389	EJIDO LOS RODRIGUEZ		163
118	569	EJIDO PASO DEL AGUILA	AREA PARCELADA	30
119	536	EJIDO PASO DEL AGUILA	AREA URBANA	57
120	533	EJIDO RANCHO ALEGRE	AREA URBANA	57
121	566	EJIDO RANCHO ALEGRE	AREA PARCELADA	30
122	578	EJIDO SAN AGUSTIN	AREA PARCELADA	60
123	547	EJIDO SAN AGUSTIN	AREA URBANA	73
124	553	EJIDO SAN ANTONIO DE LOS BRAVOS	AREA URBANA	111
125	586	EJIDO SAN ANTONIO DE LOS BRAVOS	AREA PARCELADA	101
126	768	EJIDO SAN ESTEBAN	AREA URBANA	59
127	769	EJIDO SAN ESTEBAN	AREA PARCELADA	30
128	549	EJIDO SAN LUIS	AREA URBANA	73
129	579	EJIDO SAN LUIS	AREA PARCELADA	30
130	544	EJIDO SANTA FE	AREA URBANA	73
131	545	EJIDO SANTA FE	AREA PARCELADA	35
132	377	EJIDO ZARAGOZA		112
133	3020	EL CAMPANARIO		423
134	126	EL CAPRICHIO		103
135	109	EL FRESNO		1199
136	235	EL MAGISTERIO		414
137	72	EL OASIS		529
138	191	EL PEDREGAL		432
139	183	EL PENSADOR		91
140	639	EL SECRETO		560
141	28	EL TAJITO		414
142	129	ELSA HERNANDEZ DE DE LAS FUENTES		264
143	237	EMILIANO ZAPATA		161
144	900	ERIAZO		1
145	24	ERIAZO FLOR DE JIMULCO		2
146	3	ESPARZA		277
147	115	ESTRELLA		893
148	7	EUGENIO AGUIRRE BENAVIDES		264
149	245	EX-HACIENDA LA MERCED		227
150	3008	EXHACIENDA LA PERLA		411

TABLA DE VALORES DE USO DE SUELO DEL MUNICIPIO DE TORREÓN COAHUILA PARA EL EJERCICIO FISCAL 2011



151	3029	EXHACIENDA LA PERLA 2A ETAPA		403
152	3060	EXHACIENDA LA PERLA 3A ETAPA		411
153	58	EX-HACIENDA LOS ANGELES		479
154	139	FELIPE ANGELES		194
155	391	FERROPUERTO		258
156	134	FIDEL VELAZQUEZ		350
157	213	FLORIDA BLANCA		786
158	55	FOVISSTE LA ROSITA		497
159	214	FOVISSTE LOS ANGELES		432
160	595	FRACCIONAMIENTO AEROPUERTO		721
161	555	FRACCIONAMIENTO ALLENDE		432
162	793	FRACCIONAMIENTO AMPLIACION EL FRESNO		1090
163	635	FRACCIONAMIENTO AMPLIACION ROVIROSA WADE		451
164	609	FRACCIONAMIENTO ANGELES RESIDENCIAL		824
165	280	FRACCIONAMIENTO ANNA		451
166	317	FRACCIONAMIENTO AVIACION SAN IGNACIO		381
167	241	FRACCIONAMIENTO BRITANIA		464
168	899	FRACCIONAMIENTO CAMPESTRE SAN ARMANDO		872
169	563	FRACCIONAMIENTO CIPRESES		891
170	222	FRACCIONAMIENTO CLUB DE GOLF LOS AZULEJOS	CAMPO DE GOLF	711
171	223	FRACCIONAMIENTO CLUB DE GOLF LOS AZULEJOS	FRENTE AL CAMPO	1831
172	224	FRACCIONAMIENTO CLUB DE GOLF LOS AZULEJOS	SECTOR INTERIOR	1189
173	225	FRACCIONAMIENTO CLUB DE GOLF LOS AZULEJOS	SIN URBANIZAR	595
174	634	FRACCIONAMIENTO EL KIOSCO		489
175	20	FRACCIONAMIENTO EL ROBLE		348
176	40	FRACCIONAMIENTO EX-HACIENDA LA JOYA		432
177	200	FRACCIONAMIENTO FRONDOSO		1100
178	148	FRACCIONAMIENTO HACIENDA ORIENTE		522
179	608	FRACCIONAMIENTO HORIZONTE		432
180	145	FRACCIONAMIENTO INDUSTRIAL LAJAT		450
181	332	FRACCIONAMIENTO INDUSTRIAL LAJAT	SIN URBANIZAR	136
182	519	FRACCIONAMIENTO JARDINES LAS ETNIAS		515
183	3043	FRACCIONAMIENTO JOYAS DEL BOSQUE		423
184	316	FRACCIONAMIENTO JUNTO A FERROPUERTOS		64
185	942	FRACCIONAMIENTO LA AMISTAD		524
186	948	FRACCIONAMIENTO LA AMISTAD	SIN URBANIZAR	130
187	3013	FRACCIONAMIENTO LA CIENEGA		880
188	62	FRACCIONAMIENTO LA MERCED		277

TABLA DE VALORES DE USO DE SUELO DEL MUNICIPIO DE TORREÓN COAHUILA PARA EL EJERCICIO FISCAL 2011



189	3010	FRACCIONAMIENTO LA PAZ		429
190	3084	FRACCIONAMIENTO LA PAZ	SIN URBANIZAR	215
191	3089	FRACCIONAMIENTO LAGOS PRIMERA ETAPA		483
192	3041	FRACCIONAMIENTO LAS LOMAS		516
193	154	FRACCIONAMIENTO LATINOAMERICANO II		259
194	71	FRACCIONAMIENTO LATINOMERICANO		298
195	3027	FRACCIONAMIENTO LOMAS DE LAS ETNIAS		516
196	790	FRACCIONAMIENTO LOS LAURELES		451
197	265	FRACCIONAMIENTO LOS PORTALES		542
198	354	FRACCIONAMIENTO MAYRAN		283
199	198	FRACCIONAMIENTO MONTE REAL		472
200	251	FRACCIONAMIENTO OBISPADO		432
201	361	FRACCIONAMIENTO QUINTAS CAMPESTRE		872
202	776	FRACCIONAMIENTO QUINTAS LAGUNA		580
203	264	FRACCIONAMIENTO QUINTAS LAGUNA II ETAPA		580
204	944	FRACCIONAMIENTO QUINTAS LAGUNA III ETAPA		580
205	8	FRACCIONAMIENTO REAL DEL NOGALAR		476
206	3051	FRACCIONAMIENTO REAL DEL NOGALAR	SIN URBANIZAR	143
207	3038	FRACCIONAMIENTO REAL DEL SOL II		411
208	626	FRACCIONAMIENTO RESIDENCIAL DEL NAZAS		470
209	152	FRACCIONAMIENTO RESIDENCIAL DEL NORTE		388
210	3001	FRACCIONAMIENTO RESIDENCIAL DEL NORTE	MONTE CA.	411
211	147	FRACCIONAMIENTO RESIDENCIAL DEL VALLE		515
212	368	FRACCIONAMIENTO RESIDENCIAL HACIENDA EL ROSARIO		872
213	601	FRACCIONAMIENTO RESIDENCIAL HACIENDA EL ROSARIO - SIN URBANIZAR		395
214	588	FRACCIONAMIENTO RESIDENCIAL IBERO		734
215	63	FRACCIONAMIENTO RESIDENCIAL LA HACIENDA		489
216	382	FRACCIONAMIENTO RESIDENCIAL LOS FRESNOS		1106
217	67	FRACCIONAMIENTO RESIDENCIAL TECNOLOGICO		721
218	478	FRACCIONAMIENTO RESIDENCIAL VICTORIA		432
219	64	FRACCIONAMIENTO RINCON DE LA HACIENDA		432
220	248	FRACCIONAMIENTO RINCON DE LA MERCED		432
221	989	FRACCIONAMIENTO RINCON DE LA MERCED	SIN URBANIZAR	432
222	57	FRACCIONAMIENTO RINCON DE LA ROSITA		986
223	262	FRACCIONAMIENTO RINCON SAN JOSE		432
224	73	FRACCIONAMIENTO ROMA		654
225	3032	FRACCIONAMIENTO SAN AGUSTIN 1ERA ETAPA		153
226	3033	FRACCIONAMIENTO SAN AGUSTIN 2DA. ETAPA		153

TABLA DE VALORES DE USO DE SUELO DEL MUNICIPIO DE TORREÓN COAHUILA PARA EL EJERCICIO FISCAL 2011



227	929	FRACCIONAMIENTO SAN ARMANDO SEGUNDA ETAPA	763
228	111	FRACCIONAMIENTO SAN LUCIANO	1106
229	149	FRACCIONAMIENTO SANTA ANITA	813
230	160	FRACCIONAMIENTO SANTA BARBARA	891
231	273	FRACCIONAMIENTO SANTA BARBARA SIN URBANIZAR	252
232	150	FRACCIONAMIENTO SANTA ELENA	771
233	364	FRACCIONAMIENTO SANTA FE	580
234	255	FRACCIONAMIENTO SATELITE DE LA LAGUNA	348
235	74	FRACCIONAMIENTO SECCION 38	545
236	216	FRACCIONAMIENTO VILLA LA MERCED	298
237	26	FRACCIONAMIENTO VILLA SAN ISIDRO	868
238	68	FRACCIONAMIENTO VILLAS DE LA HACIENDA	529
239	161	FRACCIONAMIENTO VILLAS DEL VALLE	515
240	207	FRACCIONAMIENTO VILLAS RESIDENCIALES	824
241	234	FRACCIONAMIENTO ZARAGOZA	156
242	103	FRANCISCO I. MADERO	123
243	6	FRANCISCO VILLA	204
244	41	FUENTES DEL SUR	515
245	21	GRANJAS SAN ISIDRO	1983
246	254	GUADALUPE PONIENTE	123
247	141	GUSTAVO DIAZ ORDAZ	194
248	3048	HACIENDA LA NORIA	432
249	3078	HACIENDA SANTA MARIA	432
250	90	HIDALGO	161
251	37	HOGARES FERROCARRILEROS	414
252	987	HUERTOS	4
253	236	IGNACIO ALLENDE	124
254	19	INFONAVIT ALAMEDAS	432
255	188	J. LUZ TORRES	106
256	16	JACARANDAS	384
257	22	JACARANDAS SEGUNDA SECCION	432
258	85	JACOBO MEYER	123
259	36	JARDINES DE CALIFORNIA	595
260	3081	JARDINES DEL SOL	483
261	203	JARDINES REFORMA	581
262	3003	JARDINES UNIVERSIDAD	449
263	35	JESUS MARIA DEL BOSQUE	208
264	259	JOSE DE LAS FUENTES	154



TABLA DE VALORES DE USO DE SUELO DEL MUNICIPIO DE TORREÓN COAHUILA PARA EL EJERCICIO FISCAL 2011



265	94	JOSE R. MIJARES	154
266	187	JOYAS DE TORREON	451
267	3007	JOYAS DEL DESIERTO	503
268	3026	JOYAS DEL DESIERTO ETAPA IV	503
269	3015	JOYAS DEL DESIERTO III	503
270	170	JOYAS DEL ORIENTE	432
271	142	LA AMISTAD	194
272	3042	LA ARBOLEDA	672
273	792	LA CAPILLA	754
274	91	LA CONSTANCIA	164
275	607	LA CORTINA	364
276	48	LA DALIA	325
277	102	LA FE	161
278	42	LA FUENTE	529
279	243	LA GLORIA	161
280	205	LA HACIENDA	432
281	193	LA JOYA	432
282	250	LA MERCED	164
283	135	LA MINA	364
284	285	LA MURALLA	451
285	909	LA PERLA	412
286	211	LA ROSA	728
287	253	LA UNION	154
288	625	LAGUNA NORTE / SUR	179
289	156	LAS ARBOLEDAS	323
290	3059	LAS AVES	432
291	593	LAS BRISAS	204
292	3062	LAS ESRELLAS	57
293	66	LAS FLORES	277
294	380	LAS ISABELES	1100
295	52	LAS JULIETAS	250
296	44	LAS LUISAS	204
297	12	LAS MARGARITAS	893
298	125	LAS MERCEDES POPULAR	103
299	212	LAS MISIONES	650
300	260	LAS NOAS	123
301	201	LAS QUINTAS	793
302	272	LAS QUINTAS SIN URBANIZAR	238

TABLA DE VALORES DE USO DE SUELO DEL MUNICIPIO DE TORREÓN COAHUILA PARA EL EJERCICIO FISCAL 2011



303	131	LAS TORRES		472
304	45	LAZARO CARDENAS		204
305	89	LIBERTAD		164
306	3002	LOMA REAL		430
307	3050	LOMA REAL II		430
308	215	LOPEZ MERCADO		220
309	3036	LOS ALEBRIJES RESIDENCIAL		516
310	13	LOS ANGELES		1447
311	559	LOS ANGELES RESIDENCIAL		861
312	151	LOS CEDROS		522
313	3080	LOS MONASTERIOS		432
314	202	LOS NOGALES		576
315	159	LOS PERIODISTAS		221
316	3040	LOS PORTONES RESIDENCIAL II ETAPA		411
317	3072	LOS PORTONES RESIDENCIAL III ETAPA		411
318	387	LOS SAUCES		298
319	238	LOS VIÑEDOS		996
320	985	LOS VIÑEDOS	SIN URBANIZAR	299
321	39	LUCIO BLANCO		306
322	158	LUCIO CABAÑAS Y NUEVA CORONA		164
323	107	LUIS ECHEVERRIA		308
324	76	MACLOVIO HERRERA		204
325	3021	MAFER		206
326	116	MAGDALENAS		344
327	247	MAGISTERIO		432
328	675	MAGISTERIO-IBEROAMERICANO		552
329	3025	MARIA MERCADO DE LOPEZ SANCHEZ		260
330	86	MARTINEZ ADAME		246
331	30	METALURGICA		164
332	34	MIGUEL ALEMAN		264
333	130	MIGUEL DE LA MADRID		264
334	119	MOCTEZUMA		264
335	2	MODERNA		412
336	93	MORELOS		154
337	384	MOTORES JOHN DEERE		138
338	233	NARCISO MENDOZA		211
339	114	NAVARRO		899
340	249	NAZARIO ORTIZ GARZA		263

TABLA DE VALORES DE USO DE SUELO DEL MUNICIPIO DE TORREÓN COAHUILA PARA EL EJERCICIO FISCAL 2011



341	106	NUEVA AURORA	395
342	132	NUEVA CALIFORNIA	357
343	917	NUEVA CREACION	133
344	232	NUEVA LAGUNA	164
345	14	NUEVA LOS ANGELES	850
346	53	NUEVA MERCED	200
347	77	NUEVA ROSITA	264
348	29	NUEVA SAN ISIDRO	893
349	101	NUEVO MEXICO	154
350	204	NUEVO TORREON	620
351	3049	NUEVO ZARAGOZA II	412
352	140	OSCAR FLORES TAPIA	154
353	589	PALMA REAL	793
354	157	PALMAS AEROPUERTO	289
355	27	PALMAS SAN ISIDRO Y AMPL.	580
356	122	PANCHO VILLA	277
357	624	PARAISO DEL NAZAS	257
358	522	PARQUE ESPAÑA	1098
359	3016	PARQUE INDUSTRIAL LA AMISTAD	450
360	69	PARQUE INDUSTRIAL LAS AMERICAS	450
361	146	PARQUE INDUSTRIAL ORIENTE	450
362	165	PEDREGAL DEL VALLE	432
363	378	PEÑOLES CERRIL	27
364	3075	PERLA DEL ORIENTE	506
365	75	PLAN DE AYALA	161
366	138	PLAN DE SAN LUIS	221
367	379	PLANTA PEÑOLES	138
368	945	PLAZA JUMBO	782
369	92	POLVORERA	154
370	220	PONDEROSA	154
371	242	PRADOS DEL ORIENTE	284
372	526	PREDIO AEROPUERTO MIELERAS	12
373	527	PREDIO EL AMPARO	146
374	96	PRIMERA RINCONADA	154
375	99	PRIMERO DE MAYO	153
376	65	PROVITEC	406
377	926	PUERTA REAL	505
378	162	QUINTA LA MERCED	498

TABLA DE VALORES DE USO DE SUELO DEL MUNICIPIO DE TORREÓN COAHUILA PARA EL EJERCICIO FISCAL 2011



379	3022	QUINTAS ANNA		503
380	3005	QUINTAS DEL DESIERTO		436
381	176	QUINTAS DEL NAZAS		471
382	791	QUINTAS IBERO II ETAPA		793
383	177	QUINTAS ISABELA		987
384	3071	QUINTAS LA PERLA		506
385	3076	QUINTAS LOS NOGALES		432
386	171	QUINTAS SAN ANTONIO		432
387	294	QUINTAS SAN ISIDRO		838
388	616	RASTRO MUNICIPAL		105
389	3017	REAL DEL SOL		411
390	299	REAL SAN AGUSTIN		448
391	3039	RECINTOS VILLA UNIVERSIDAD		503
392	172	RESIDENCIAL CUMBRES		1183
393	385	RESIDENCIAL DEL NORTE		282
394	528	RESIDENCIAL DEL NORTE	LINDAVISTA RESIDENCIAL	400
395	967	RESIDENCIAL GALERIAS		1106
396	194	RESIDENCIAL LAS ETNIAS		432
397	286	RESIDENCIAL LAS TROJES		996
398	3083	RESIDENCIAL LAS TROJES IV ETAPA		996
399	230	RESIDENCIAL LAS VILLAS		1677
400	3031	RESIDENCIAL LAS VILLAS IX		1677
401	3053	RESIDENCIAL LAS VILLAS X		1677
402	3052	RESIDENCIAL LAS VILLAS XI		1677
403	3065	RESIDENCIAL LAS VILLAS XII		1677
404	3077	RESIDENCIAL LAS VILLAS XIII		1677
405	3074	RESIDENCIAL LOS NARANJOS		432
406	3014	RESIDENCIAL LOS PORTONES		411
407	3066	RESIDENCIAL SANTIAGO		516
408	178	RESIDENCIAL SAULO		654
409	263	RESIDENCIAL SENDEROS		838
410	295	RESIDENCIAL SENDEROS	SIN URBANIZAR	251
411	946	RESIDENCIAL SENDEROS SEGUNDA ETAPA		996
412	257	RICARDO FLORES MAGON		154
413	990	RIEGO		2
414	796	RINCON AURORA		824
415	3064	RINCON DE LA JOYA		411
416	182	RINCON DE LAS NOAS		432

TABLA DE VALORES DE USO DE SUELO DEL MUNICIPIO DE TORREÓN COAHUILA PARA EL EJERCICIO FISCAL 2011



417	3058	RINCON DE LAS TROJES	842
418	189	RINCON DE LOS NOGALES	432
419	3085	RINCON DEL BOSQUE	112
420	297	RINCON DEL DESIERTO	643
421	174	RINCON DEL PEDREGAL	432
422	179	RINCON DEL VALLE	432
423	3057	RINCON LAS ETNIAS	516
424	173	RINCON SAN ANGEL	1110
425	795	RINCON SAN SALVADOR	413
426	180	ROCIO VILLARREAL	264
427	991	ROTACION	1
428	336	ROVIROSA VILLA CALIFORNIA	303
429	15	ROVIROSA WADE	451
430	127	SALVADOR ALLENDE	264
431	133	SAN ANTONIO	161
432	169	SAN ARMANDO	135
433	84	SAN CARLOS	169
434	322	SAN DIEGO	471
435	3023	SAN EDUARDO	411
436	155	SAN FELIPE	345
437	25	SAN ISIDRO	1488
438	210	SAN JERONIMO	497
439	83	SAN JOAQUIN	164
440	123	SAN MARCOS	277
441	3054	SAN MARINO	891
442	3086	SANTA BARBARA	432
443	117	SANTA MARIA	277
444	927	SANTA SOFIA	432
445	3009	SANTA SOFIA SIN URBANIZAR	218
446	46	SANTIAGO RAMIREZ	161
447	221	SECTOR COMERCIAL ABASTOS	907
448	97	SEGUNDA RINCONADA	154
449	986	SIERRA DE LAS NOAS	3
450	910	SIGLO XX	264
451	3034	SIN NOMBRE	57
452	1000	SIN VALOR UNITARIO DE SUELO	0
453	184	SOL DE ORIENTE	432
454	276	SOL DE ORIENTE II ETAPA	432

TABLA DE VALORES DE USO DE SUELO DEL  
MUNICIPIO DE TORREÓN COAHUILA  
PARA EL EJERCICIO FISCAL 2011



455	277	SOL DE ORIENTE III		432
456	124	TIERRA Y LIBERTAD		277
457	789	TORREON 2000		412
458	337	TORREON JARDIN ZONA - 1	BLVD. REV. - LAGUNA SUR A SICOMOROS - LUCIO BCO.	1488
459	338	TORREON JARDIN ZONA - 2	BLVD. REV. - CENTRAL A SICOMOROS - CAMP. LA RTA.	1184
460	339	TORREON JARDIN ZONA - 3	LAGUNA SUR - CIPRESES A LUCIO BCO. - CAMP. LA RTA.	886
461	240	TORREON JARDIN ZONA COLECTOR	CALLE DEL ANGEL A CARCAMO	109
462	56	TORREON RESIDENCIAL		581
463	298	TORREON RESIDENCIAL	LOS ANGELES	700
464	98	TORREON Y ANEXAS		161
465	246	UNIVERSIDAD		221
466	627	VALLE DEL NAZAS		471
467	43	VALLE DORADO		414
468	70	VALLE ORIENTE		237
469	206	VALLE REVOLUCION		381
470	136	VALLE VERDE		381
471	363	VALLECILLOS		65
472	602	VALLECILLOS	CENTRO DE POBLACION	77
473	219	VEINTE DE NOVIEMBRE		258
474	231	VEINTIOCHO DE ABRIL		277
475	105	VENCEDORA		414
476	3069	VEREDAS DE LA JOYA		432
477	31	VICENTE GUERRERO		220
478	81	VICTORIA		132
479	217	VILLA CALIFORNIA		357
480	110	VILLA FLORIDA		367
481	17	VILLA JACARANDAS		414
482	11	VILLA JARDIN		893
483	3063	VILLA LOS PINOS		793
484	4	VILLA NUEVA		323
485	3061	VILLA ROMANA		891
486	3082	VILLAS CENTENARIO		432
487	938	VILLAS DE LA HUERTA		411
488	637	VILLAS DE LA JOYA		432
489	918	VILLAS DE LAS PERLAS		506
490	919	VILLAS DE LAS PERLAS	AREA DE RESERVA (SIN URBANIZAR)	152
491	3030	VILLAS DE LAS PERLAS 2A ETAPA		506
492	937	VILLAS DEL BOSQUE		411

TABLA DE VALORES DE USO DE SUELO DEL MUNICIPIO DE TORREÓN COAHUILA PARA EL EJERCICIO FISCAL 2011



493	949	VILLAS DEL ORIENTE		432
494	3011	VILLAS DEL RENACIMIENTO		786
495	3028	VILLAS DEL RENACIMIENTO 4A ETAPA		786
496	3073	VILLAS DEL RENACIMIENTO 3A ETAPA		786
497	3004	VILLAS DEL SOL		449
498	175	VILLAS IBERO		734
499	291	VILLAS LA ROSITA		1563
500	367	VILLAS LAS MARGARITAS		529
501	239	VILLAS SALTILLO 400		432
502	3068	VILLAS SAN AGUSTIN		411
503	181	VILLAS SAN JOSE		432
504	665	VILLAS SANTORINI		891
505	3037	VILLAS UNIIVERSIDAD ORIENTE		411
506	326	VILLAS UNIVERSIDAD		432
507	3006	VILLAS UNIVERSIDAD 3a ETAPA		411
508	947	VILLAS UNIVERSIDAD II		432
509	3056	VILLAS UNIVERSIDAD ORIENTE ETAPA II		411
510	3067	VILLAS UNIVERSIDAD ORIENTE ETAPA III		411
511	3019	VILLAS ZARAGOZA		411
512	939	VIÑEDOS DE LA JOYA		411
513	3055	VIÑEDOS DE LA VEGA		411
514	226	VIRREYES		507
515	218	VISTA ALEGRE		129
516	49	VISTA HERMOSA		129
517	319	WALL MART		1659
518	100	ZACATECAS		169
519	195	ZARAGOZA NORTE/SUR		111
520	988	ZONA DE RESTAURACION	CERRO DE LAS NOAS	9

# TABLA DE VALORES DE CONSTRUCCIÓN DEL MUNICIPIO DE TORREÓN COAHUILA PARA EL EJERCICIO FISCAL 2011



TIPO " 1 "			VALOR 2011
1	CIMENTOS	SIN	0
2	MUROS	SIN	0
3	TECHOS	LAMINA	347
4	PISOS	TIERRA	0
5	ACABADOS	SIN Y/O LODO	0
6	FACHADA	SIN	0
7	INSTALACION	SIN	0
			<b>347</b>

TIPO " 2 "			VALOR 2011
1	CIMENTOS	RELLENO	293
2	MUROS	MADERA LAMINA O ADOBE	359
3	TECHOS	VIGAS Y TERRADO	407
4	PISOS	LADRILLO	121
5	ACABADOS	MORTERO	268
6	FACHADA	SENCILLA	54
7	INSTALACION	AGUA	302
			<b>1804</b>

TIPO " 3 "			VALOR 2011
1	CIMENTOS	PIEDRA	397
2	MUROS	ADOBON	401
3	TECHOS	VIGAS Y TEJA	514
4	PISOS	CEMENTO	175
5	ACABADOS	YESO	379
6	FACHADA	MEDIANA	79
7	INSTALACION	UN BAÑO	376
			<b>2321</b>

TIPO " 4 "			VALOR 2011
1	CIMENTOS	CONCRETO	479
2	MUROS	BLOCK O CONCRETO	457
3	TECHOS	ACERO ESTRUCTURAL	642
4	PISOS	MOSAICO	202
5	ACABADOS	TEXTURIZADO	527
6	FACHADA	LUJOSA	159
7	INSTALACION	DOS BAÑOS	444
			<b>2910</b>

TIPO " 5 "			VALOR 2011
1	CIMENTOS	ZAPATAS	831
2	MUROS	LADRILLO	549
3	TECHOS	CONCRETO REFORZADO	774
4	PISOS	MARMOL GRANITO MADERA	258
5	ACABADOS	TAPIZ YESO MOLDURAS	725
6	FACHADA	MUY LUJOSA	198
7	INSTALACION	MAS DE DOS BAÑOS	613
			<b>3948</b>

## TABLA DE DEMERITOS APLICABLES A LA CONSTRUCCION

DEMERITOS POR EDAD	
DE 0 A 5 AÑOS	5
DE 6 A 10 AÑOS	10%
DE 11 A 20 AÑOS	15%
DE 21 A 30 AÑOS	20%
DE MAS DE 30 AÑOS	25%

DEMERITOS POR ESTADO DE CONSERVACION	
BUENO	5%
REGULAR	15%
MALO	30%



# TABLA DE VALORES AGRÍCOLAS DEL MUNICIPIO DE TORREÓN COAHUILA PARA EL EJERCICIO FISCAL 2011



	VALOR 2011 POR HECTAREA	VALOR 2011 POR METRO CUADRADO
<b>HUERTOS</b>	48.108,21	4,81
<b>RIEGO</b>	20.322,00	2,13
<b>ROTACION</b>	10.099,56	1,06
<b>ERIAZO</b>	4.592,84	0,48

NOTA: LA EVALUACION DE ESTOS PREDIOS SE HARA EN FUNCION DEL  
NUMERO DE LITROS POR SEGUNDO DEL POZO EXISTENTE.

LOS PRESENTES VALORES TENDRAN VIGENCIA SIEMPRE Y CUANDO LOS PREDIOS  
SE MANTENGAN EN EL USO AGRICOLA, Y ESTEN FUERA DE LA MANCHA URBANA.

POR CADA LITRO POR SEGUNDO SERA UNA HECTAREA DE RIEGO Y UNA HECTAREA DE ROTACION  
Y EL RESTO SE CONSIDERARA COMO ERIAZO.